





吾妻溪谷ハイキングコース 通行規制解除のお知らせ

■大雨等災害により通行規制していた『吾妻溪谷ハイキングコース(鹿飛橋～小蓬菜(見晴台))』の間を令和2年10月28日(水)より解除しました。

【注意!!】なお、小蓬菜(見晴台)から上流は引き続き通行止となります。

また、小蓬菜(見晴台)付近においてはダム建設工事により、一時的に通行を制限することがありますので、予めご承知の上、現地案内看板に従い通行をお願いします。

凡例

-  散策歩道
-  吾妻溪谷遊歩道
-  通行止
-  通行規制解除



大蓬菜



小蓬菜

歩行者は、通行できます。
【溪谷PA～旧熊の茶屋付近トイレ】
※一般車両・自転車は引続き通行止

【十二沢P～猿橋～鹿飛橋～小蓬菜】へのコースが通行可能となりました。

平成26年4月以降通行止

国指定名勝吾妻峡
「解説」の奇勝偉観
(S10年指定)


- ① 屏風岩
- ② 布袋岩
- ③ 龍頭岩
- ④ 龍の剣磨岩
(龍の髭磨岩)
- ⑤ 鹿飛
- ⑥ 龍尾岩
- ⑦ 大蓬菜
- ⑧ 小蓬菜



布袋岩



八丁暗がり
(鹿飛)



龍の剣磨岩

お問い合わせ：東吾妻町役場まちづくり推進課

0279-68-2111